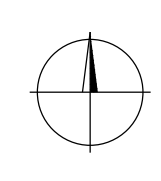




- Legenda:**
- Trvalý zábor bez výkupu - ve vlastnictví ČR - Správa železnic, státní organizace
 - Trvalý zábor bez výkupu ostatní
 - Trvalý zábor UMVŽST - na nemovitostech, které v rámci UMVŽST zůstávají ve vlastnictví ČD a.s.
 - Dočasný zábor do 1 roku UMVŽST - na nemovitostech, které v rámci UMVŽST zůstávají ve vlastnictví ČD
 - Hranice dočasného záboru do 1 roku bez rozlišení
 - Věcné břemeno
 - Hranice věcného břemene
 - Hranice - nabyvatel ČR - Správa železnic, státní organizace
 - Hranice - nabyvatel České dráhy a.s.
 - Stav katastru nemovitostí ČR
 - Geometrické plány



Revizce:	Datum:	Popis:	Kontroloval:

Stavebník/Investor:	Správa železnic, státní organizace	
Adresa:	Dlážděná 1003/7, 110 00 Praha 1	
Zástupce investora:	Stavební správa západ	
Adresa:	Sokolovská 1995/278, 190 00 Praha 9	

Zhotovitel stavby:	SAGASTA s.r.o.		
Adresa:	Novodvorská 1010/14, 142 00, Praha 4 - Lhotka		
Kontakt:	T: +420 261 344 100 E: info@sagasta.cz		
Zhotovitel dokumentace:	M. ČÁSTKA, s.r.o.		
(Geodetické části)	Měkvičková 1091/2, 163 00, Praha 6 - Řepy		
Adresa:	T: +420 602 619 850 E: mcastkasro@miloscastka.cz		
Hlavní projektant (HPP):	Specialista:	Odpovědný zeměměřič inženýr:	Zpracovatel dokumentace:
Ing. Arch. Vítězslav Glombr	Ing. Ondřej Randoš	Ing. Ondřej Randoš	Ing. Jiří Bulín

Název stavby/akce:	Rekonstrukce výpravní budovy v ŽST PLZEŇ-JIŽNÍ PŘEDMĚSTÍ			Označení (S-kód): 5631900277
				Označení zhotovitele: 120 047
Název části:	GEODETICKÁ ČÁST			Označení částí: 1.2.
Název objektu:	MAJETKOPRÁVNÍ ČÁST			Číslo objektu/komplexu: I.
Název přílohy:				Číslo přílohy: 2.3.
Název dílů částí přílohy:				Paré:
Kraj:	Katastrální území:	TUDU:		
Plzeňský	Plzeň (721981)	0203 B1		
Stupeň dokumentace:	Datum zpracování:	Formáty:	Měřítko:	
DSP+PDPS	02.03.2021	10xA4	1:500	